贵州通志卷之一

钦差巡视提督学校贵州按察司副使谢东山删正

贵州宣慰使司儒学训导张道编集

学生汤建中、马阳、吴铠、李朴、汪藻、倪世杰、马希龙、孙世贤、任懋忠、胡禾同编

第一章　地　图

《周礼》：大司徒掌建邦之土地之图，以知九州之地域广轮之数，而职方氏掌天下之图，以掌天下之地，而隶于司马。先正曰谨之也。盖谓司徒营之即藏之司马，秘不得见，所以弥奸而防患也。山则谓此特为九畿郡国言耳，若乃天下沿边扼塞，则固为边备者所宜悉知，不但使秘不得见而已。唐人设兵部，属有四，一曰职方部，我朝因之。职方所掌者，兵戎、边防之政，而沿边图本实在焉，意固有在矣。

贵州，古西南夷徼，今诸夷环列如故也，惯见鞭长，虞成尾大，然则地

之有志，志之有图，其可忽诸？

一、贵州布政司总图

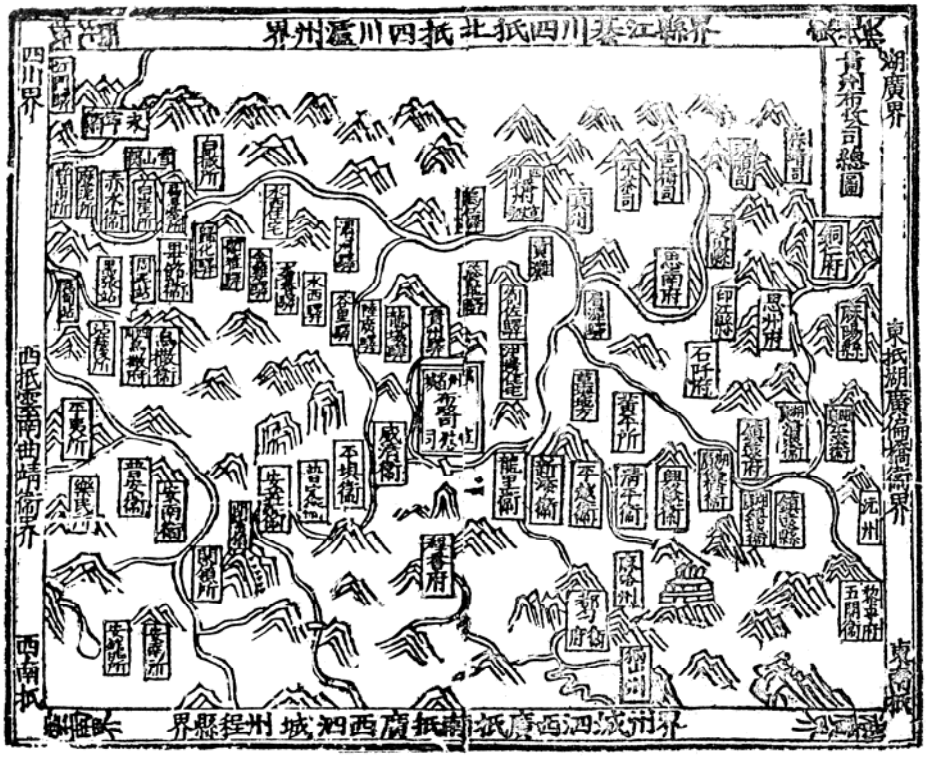
四川界
湖廣界
東抵湖廣偏橋衛界
西抵雲南曲靖衛界
西南抵
東南抵
貴州布政司總圖
界州城泗西廣抵南抵廣西泗城州程縣界

二、省城图

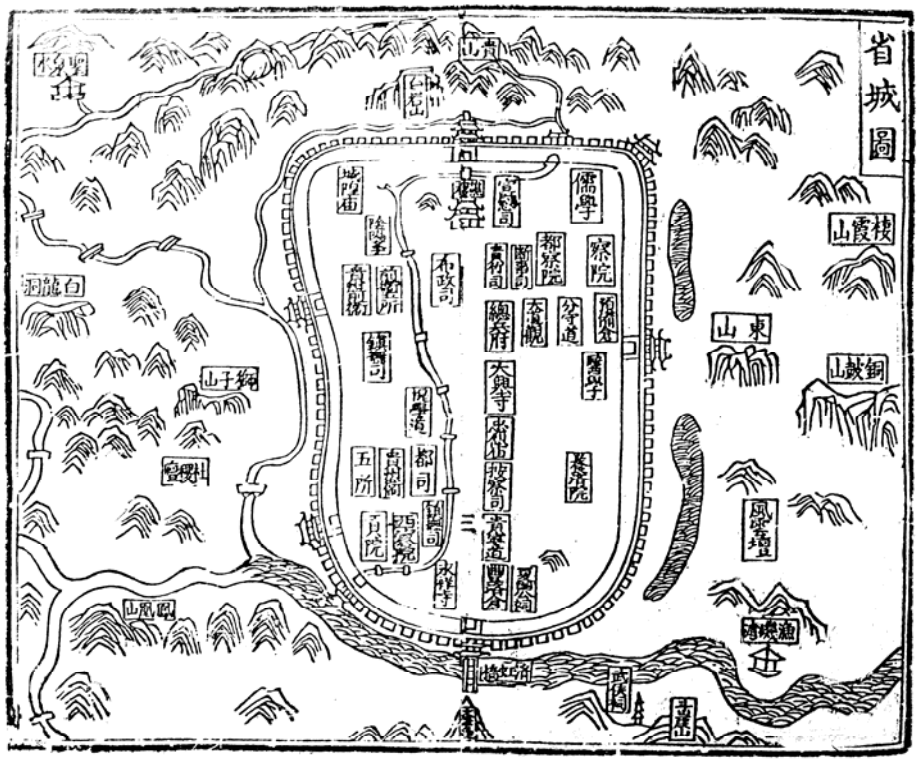

三、贵州思州府图

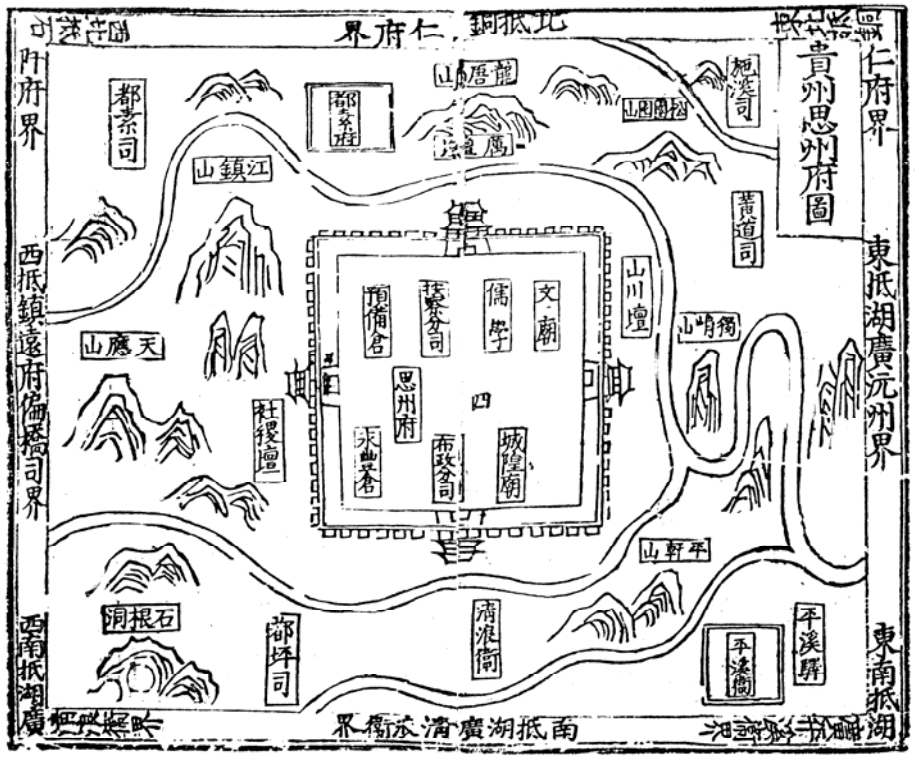
贵州思州府图
北抵銅仁府界
東抵湖廣沅州界
東南抵湖
南抵湖廣清水衙界
西南抵湖廣
西抵鎮遠府偏橋司界
仁府界
都素司
都素庄
龍脊山
江鎮山
天鷹山
社稷壇
石根洞
都坪司
清浪衛
平溪衛
平溪驛
平軒山
獨峭山
山川壇
黃道司
桓溪司
文廟
儒學
預備倉
鹽茶分司
思州府
永豐倉
布政分司
城隍廟
四

四、贵州思南府图

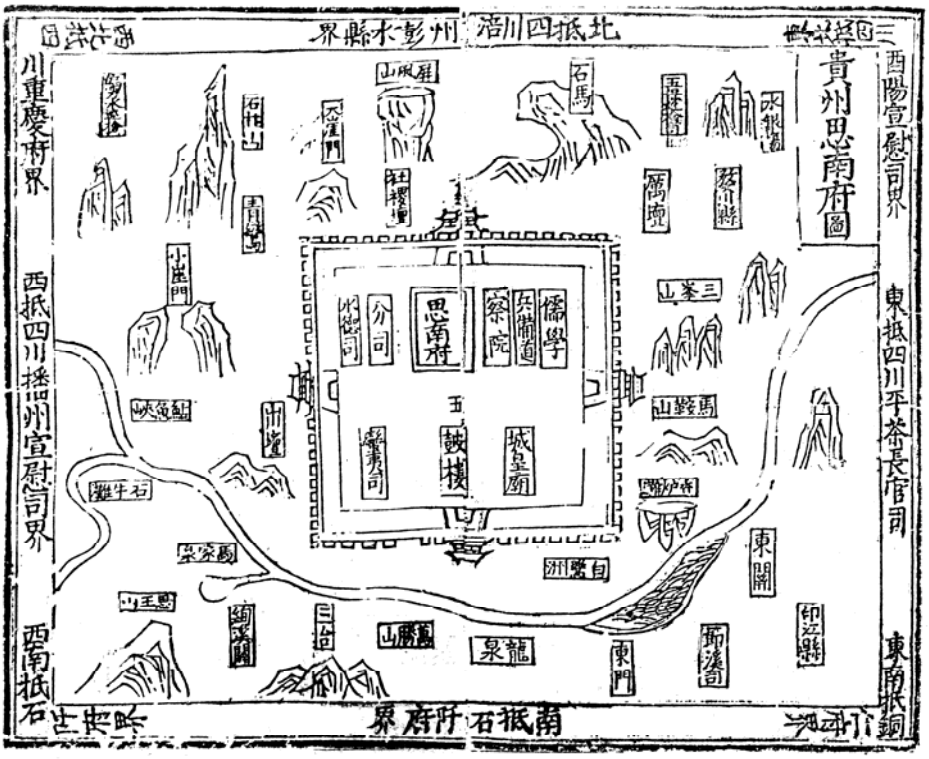
北抵四川涪州彭水縣界
西陽宣慰司界
東抵四川平茶長官司
東南抵銅
南抵石阡府界
西南抵石
西抵四川播州宣慰司界
川東慶府界
貴州思南府圖
儒學
思南府
分司
水德司
察院
兵備道
城隍廟
鼓樓
經歷司
三峯山
馬鞍山
東關
印江縣
鄭溪司
東門
龍泉
萬勝山
三台
王山
馬家寨
石牛灘
龜峽
小崖門
月學山
石相山
石馬
鳳凰山
自流洲